

PILÍŘ P1
M 1:100



M 1:100



M 1:100



VÝZTUŽ

PILÍŘ P1
M 1:100



INJEKTÁŽ

Pozn: 1) předpoklad injektáže 25% (15% mezerovitost + 10% kaverny)

POZNÁMKY:

- VRTY JSOU UMÍSTĚNÉ VÝŠO OD SPÁŘ, V PŘÍPADĚ ODOLNOSTI OD NAVRŽENÉHO INSTRU JE TŘEBA UPRAVIT DLE SKUTEČNOSTI
- DOPLNKOVÁ AKTIVITA BUDE PROVEDENA NA ZKAMĚDĚ ZJIŠTĚNÉ MEZEROVITOSTI > 5%
- INJEKCE JE NAVRŽENA SMĚSÍ AKTIVOVANÉ CEMENTOVÉ SMĚSI ZE SPC 325 S VODNÍM SOUČINITELNÍM $w=0,5$ (100KG CEM II/A - 532,5, RESP. SPC 325 + 50 LITRŮ VODY = 86 LITRŮ SMĚSI)
- VRTY JSOU POŽADOVÁNÝ PROSTŘEDÍM NA DÉLCE MIN. 700mm (TL. OBVOVODNÉHO ZDVI) JAKO JÁDROVÉ BĚZ PŘEKÍPKE
- OZNAČENÍ RADIJ A TĚŽAKÉ SANACE ZDVA - KAŽDÝ VRT JE JEDINEČNĚ OZNAČEN

ETÁŽE

D - DŘÍK
S - SPÁRA
Z - ZÁKLAD

ŘADY


$$\frac{\text{RADY}}{\tau_{\text{df}}}$$



1 - CELNI STRANA PILIRE OD TABORA

L - BOČNÍ STRANA VLEVO VE SMĚRU STANIČENÍ

P - BOČNÍ STRANA VPRAVO VE SMĚRU STANIČENÍ

Jiná ověření:		Paré:		
		Razítko oprávněné osoby:		
		Podpis: Datum:		
Revize:	Datum:	Popis:		Kontroloval:
000	21.06.2024	Definitivní odevzdání po připomínkách		Ing. Martin Vlasek

Stavebník/Investor:	Správa železnic, státní organizace	
Adresa:	Dlážděná 1003/7, 110 00 Praha 1	
Zástupce investora:	Stavební správa západ	
Adresa:	Ke Štvanici 656/3, 186 00 Praha 8	

Zhotovitel díla:	SUDOP PRAHA a.s.		
Adresa:	Olšanská 1a, 130 00 Praha 3		
Kontakt:	T: +420 605 229 020 E: praha@sudop.cz		
Zhotovitel části/objektu:	SAGASTA s.r.o.		
Adresa:	Novodvorská 1010/14, 142 00, Praha 4 - Lhotka		
Kontakt:	T: +420 261 344 100 E: info@sagasta.cz		
Hlavní projektant (HIP):	Ing. Martin Vlasák	Specialista:	Ing. Dávid Kuczik

Název stavby/akce:	Rekonstrukce mostu v km 1.279 trati Tábor - Bechyně						Označení investora: 56319002/07
							Zakázka: 21-146/209
Název části:	Mosty, propustky, zdi						Označení části: D.2.1.4
Název objektu/díleč části:	Železniční most přes Lužnici ev. km 1,279						Označení objektu/komplexu: SO 01-20-01
Název přílohy:	Sanace zdiva - opěra O1 a pilíř P1						Číslo přílohy (typ/pořadí): 121
Název díleč části přílohy:							
Odpovědný projektant: Ing. Martin Vlasák	Zpracovatel přílohy: Ing. Martin Knytl		Měřítko: 1:100 Formáty: 6 x A4		Stupeň dokumentace: PDP5		
Kraj: Jihočeský	Katastrální území: Čelkovice, Tábor		TUDU: 1821_02		Smluvní datum zpracování: 21.12.2023		
Ověření výkresů			Ověření dokumentace		Ověření		
[0][1][0][2][0][7]			[0][1][0][2][0][7]		[0][1][0][2][0][7]		
DOKUMENT JE UTVÁŘEN POULE VE SMĚRU PŘÍSLUŠNÉ SMLUVY O DÍLO, ŽADNA JEHO ČÁST NEMŮŽE BYT DLE ZAKONČA 112/2000 ŠL. KOPIROVÁNA NEBO JINÝM SPŮSOBEM ROZŠIŘOVÁNA. REF: SOUČASNÁ FOTODOKUMENTACE							